

СХЕМА ГРАНИЦ ЗОН С ОСОБЫМИ УСЛОВИЯМИ ИСПОЛЬЗОВАНИЯ ТЕРРИТОРИИ  
СО СХЕМОЙ ГРАНИЦ ТЕРРИТОРИЙ ОБЪЕКТОВ КУЛЬТУРНОГО НАСЛЕДИЯ М 1 : 1000

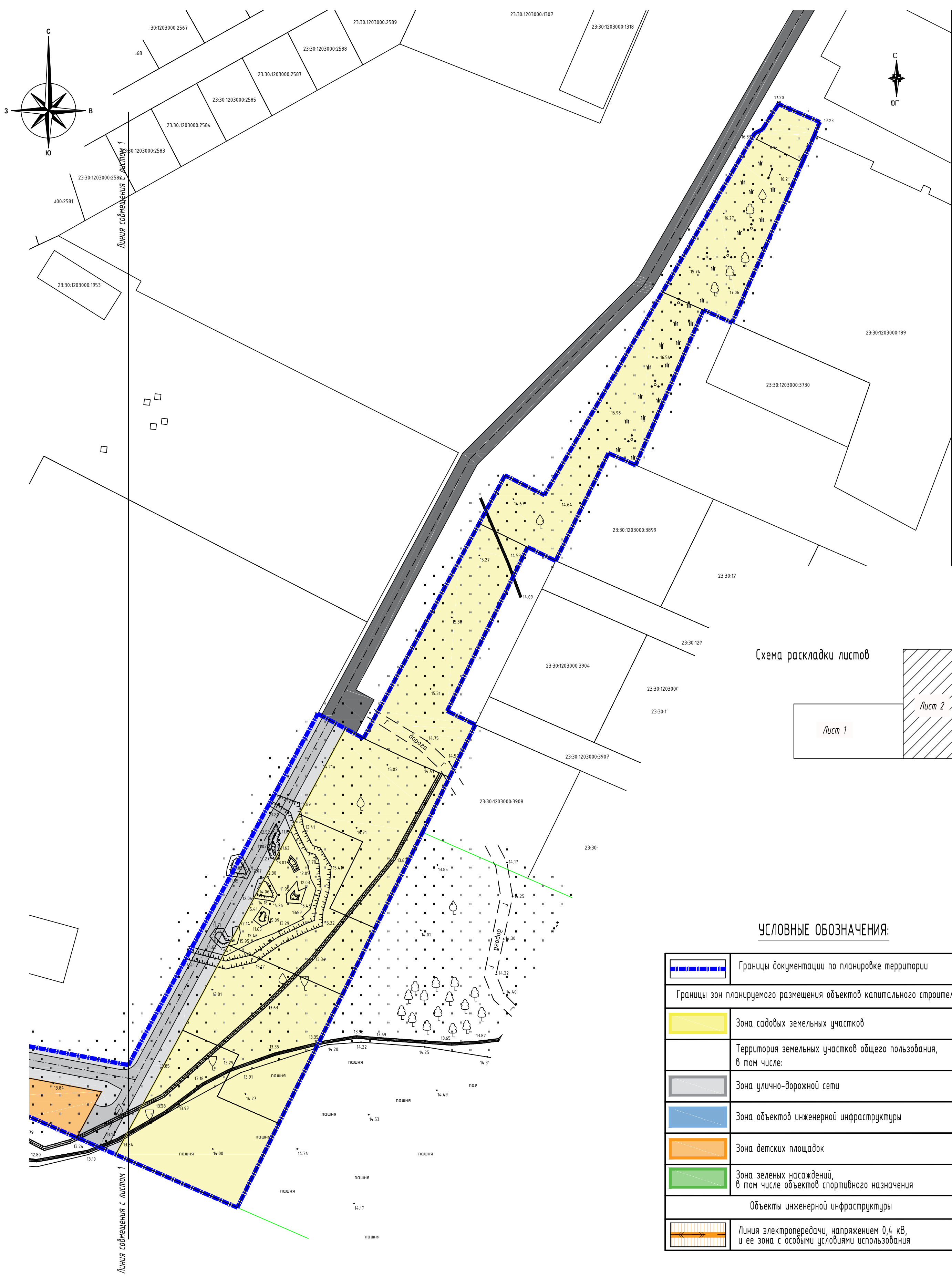
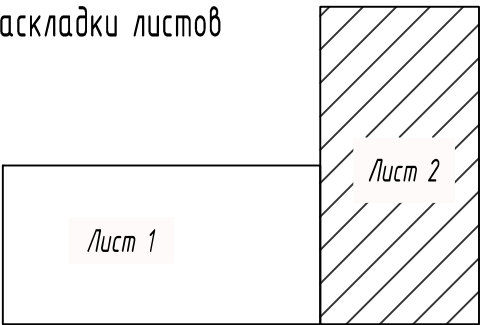





Схема раскладки листов



УСЛОВНЫЕ ОБОЗНАЧЕНИЯ:

	Границы документации по планировке территории
Границы зон планируемого размещения объектов капитального строительства	
	Зона садовых земельных участков
	Территория земельных участков общего пользования, в том числе:
	Зона улично-дорожной сети
	Зона объектов инженерной инфраструктуры
	Зона детских площадок
	Зона зеленых насаждений, в том числе объектов спортивного назначения
Объекты инженерной инфраструктуры	
	Линия электропередачи, напряжением 0,4 кВ, и ее зона с особыми условиями использования

1. По данным единого государственного реестра объектов культурного наследия (памятников истории и культуры) народов Российской Федерации, перечня выявленных объектов культурного наследия, списка объектов, обладающих признаками объектов культурного наследия, на рассматриваемом земельном участке объектов культурного наследия, зоны охраны и защитные зоны объектов культурного наследия, отсутствуют.

						ДПТ-11-2025		
						Документация по планировке территории (проект планировки и проект межевания) в границах земельного участка с кадастровым номером 23:30:1203000:4123. Краснодарский край, Темрюкский район, г. Темрюк		
Изм	Кол.уч	Лист	Изд.	Подпись	Дата			
Разработал	Шаповал				10.2025	Проект планировки территории	Стадия	Лист
Проверил	Шаповал				10.2025		ПП-4	2
Н. контр.	Яковенко				10.2025	Схема границ зон с особыми условиями использования территории со схемой границ территорий объектов культурного наследия М 1:1000		
						ИП Шаповал С.Н. 8-918-410-35-40		